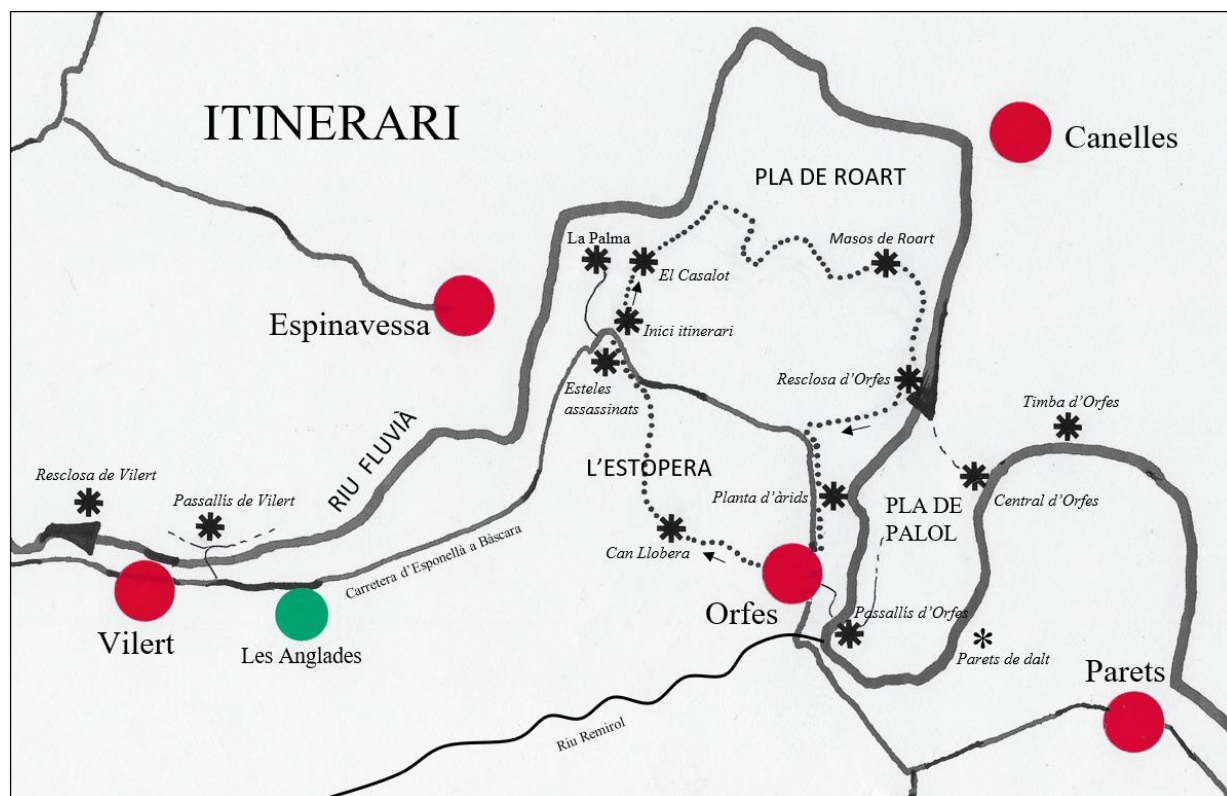
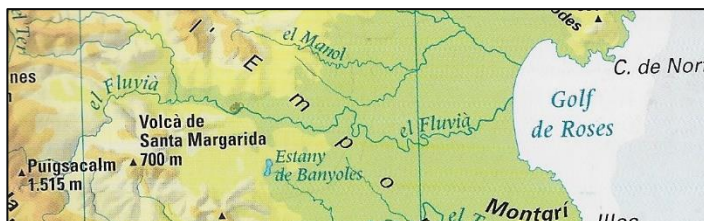


## 17è CICLE DE SORTIDES DE CONÈIXER EL PLA DE L'ESTANY VILADEMULS – ORFES

3a sortida – Diumenge 9 de desembre de 2018  
Centre d'Estudis Comarcals i Centre Excursionista de Banyoles

### ORFES LES TERRASSES FLUVIALS



### Terrasses fluvials

**Les terrasses fluvials són els terrenys plans** que es troben a dreta i esquerra de la majoria dels rius, per sobre del nivell actual d'aquests.

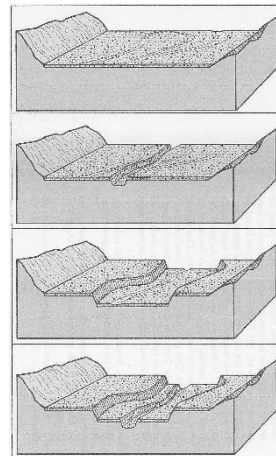
**Les terrasses estan formades pels sediments** portats pel mateix riu en èpoques reculades (des de fa un milió d'anys a pocs milers d'ara). Durant les estacions plujoses, la força de l'aigua arrossega còdols, sorra i fang, que en perdre velocitat es dipositen i formen capes de sediments en un costat del riu o a tots dos.

**Les terrasses ens sorprenen**, tot sovint, per la seva gran extensió i per l'important desnivell existent respecte al curs actual del riu, que discorre més avall. D'altra banda, acostuma a haver-n'hi més d'una -dues o tres o més-, sobreposades, una damunt de l'altra, en forma de graonada. Com és això?

**Les terrasses són antigues lleres del riu**, la més antiga d'aquestes lleres és la situada més amunt. Per canvis del cabal i de la força de l'aigua, el riu va erosionar aquesta primera terrassa i s'hi va encaixar, i formà una segona terrassa. I així, successivament, una tercera, una quarta... D'aquesta manera s'ha creat un relleu en graonada, tal com es mostra en el dibuix adjunt.

**Els canvis en el cabal i la força de l'aigua** són fruit de diferents factors: l'alternança de períodes secs i plujosos, canvis climàtics generals que afavoreixen l'erosió, les variacions del nivell del mar i l'elevació del terreny per moviments tectònics.

**A les terrasses fluvials s'hi ubiquen poblacions** pel fet d'estar per sobre del nivell dels aiguats i perquè són terrenys més fèrtils que els dels voltants (és per això que, en moltes, s'hi localitzen jaciments prehistòrics). Sovint se n'extremen àrids (graves i sorres), cosa que en pot malmetre l'estructura.



# Indrets

## Mirador del Casalot

- . Excel·lent vista des de la terrassa superior: Terrassa inferior amb la Palma, Espinavessa, Mare de Déu del Mont, Pirineu, Puigsacalm...
- . Terme dels municipis de Vilademuls ("Orfans") i Cabanelles

## Mas Roart

- . Llinda (Símbols de Jesús i Maria / JOAN ROART ME FESIT ALS 28 MARS 1635)
- . Casal a la plaça d'Orfes (actual restaurant La Barretina)
- . Mines d'aigua amb dos viviers d'una trentena de metres i dos pous.
- . Meandre, pla de Roart (terrasses), extracció d'àrids, Canelles, vista del Canigó i muntanyes de Maçanet de Cabrenys (serra de les Salines → Roc de Fraussa)

## Resclosa i central d'Orfes

- . Un canal soterrat travessa el pla de Palol i porta l'aigua a la central hidroelèctrica d'Orfes.
- . La central era l'antic molí fariner, existent des de l'edat Mitjana, i propietat del baró de Vilademuls. La baronia va passar als vescomtes de Rocabertí, i d'aquests als comtes de Peralada.

## Planta d'àrids

- . 4 Plantes d'àrids a la riba del Fluvià: Fares (St. Ferriol), Orfes, Calabuig (Bàscara) i Torroella de Fluvià.

## Passallís d'Orfes

- . A diferència del passallís de Vilert, fet de formigó, el d'Orfes és fet de pedres i sorra, i les crescudes del riu el rebenten, i deixa incomunicat el veïnat de Palol. L'Ajuntament de Vilademuls té aprovat el projecte de la construcció d'un passallís d'obra (maig 2018).

## Església de Santa Maria d'Orfes

- . Bastida al segle XVIII en substitució de l'antiga església romànica (documentada al segle XIII); d'aquesta, conserva el forrellat i el picaporta.
- . Ermita de St. Roc (protector de la pesta) : S. XVII, en ruïnes, situada a la part alta del poble. Vot de la Baronia de Vilademuls al Santuari del Collell

## L'Estopera

- . Can Llobera: Serra d'en Llobera, Pi d'en Llobera

## Guerra Civil 1936

- . **1a estela** (en el revolt, inclinada):  
CAIDOS POR DIOS Y POR LA PATRIA / EN 21 DE AGOSTO 1936 - CABALLEROS DE ESPAÑA (medalló) - **Nom difícil de desxifrar** - LUÍS DOMENECH PUJOL - ¡PRESENTES! - MARTIRES ANONIMOS - ¡PRESENTES!
- . **2a estela** (abans dels revolts, atterrada):  
**31 OCTUBRE 1936** - JOAQUIN DE QUINTANA Y DE QUINTANA - RDO ENRIQUE FRIGOLA COLL  
(Un cop superat el clima d'assassinats dels dos primers mesos de la guerra, novament colles d'incontrolats en porten a terme com a revenja del bombardeig de Roses del 30 d'octubre per part del cuirassat Canarias.)
- . **Bombardeig d'Orfes**: 1 febrer 1939 (10 febrer, arribada de les tropes franquistes a la Jonquera).  
Objectiu: Central hidroelèctrica? Bombes: Timba, masos d'en Julià (Mas del Riu), bosc de Roart.  
Sense víctimes ni estralls de consideració.

# Toponímia

*Fluvià*: De fluvium (llatí) → riu

*Anglada*: Meandre

*Roart*: Nom medieval de persona, com Ponç, Mir, Hug, Ermessenda...

*Llobera*: Llobatera → cau de llops.

*Timba*: Penya-segat, estimball, estimbarro → estimbar-se

*Estopera*: Plantació de lli o cànem ? (→ llinar, canemar) / *Estopa*: Part basta que se separa del lli o del cànem en pentinar-los. Teixit bast fet amb fil d'estopa.